




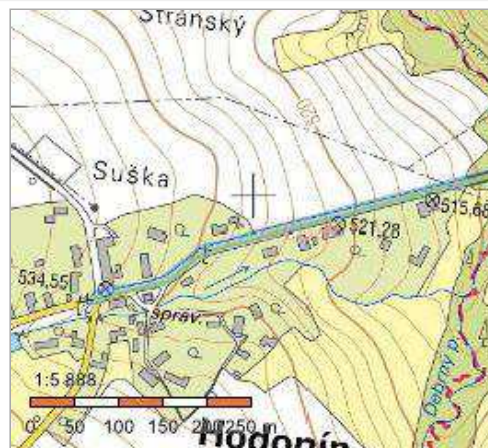
F.8. DUSP+PDPS

SOUŘADNICOVÝ SYSTÉM: S-JTSK
VÝŠKOVÝ SYSTÉM: BpV

KRESLIL:	KOLEKTIV		 FÖRSTEROVA Č.P. 175, 566 01 VYSOKÉ MÝTO EMAIL.: MDS@MDSPROJEKT.CZ	
ZPRACOVAL:	ING. FRANTIŠEK DOUBRAVSKÝ			
TECHNICKÁ KONTROLA:	ING. JAN BURSA			
ZODPOVĚDNÝ PROJEKTANT:	ING. JAN BURSA			
HLAVNÍ PROJEKTANT:	ING. FRANTIŠEK DOUBRAVSKÝ			
KRAJ: PARDUBICKÝ	OKRES: CHRUDIM	OBEC: NÁSAVRKY, HODONÍN U NÁSAVRK	STUPEŇ:	DUSP+PDPS
INVESTOR: SPRÁVA A ÚDRŽBA SILNIC PARDUBICKÉHO KRAJE			ZAK.ČÍSLO:	2173-20-3
AKCE: MODERNIZACE MOSTU EV.Č. 337-033 NÁSAVRKY, PD OBJEKT: F.8. ZEMĚDĚLSKÁ PŘÍLOHA OBSAH: INFORMACE O POZEMCÍCH			ARCHIVNÍ ČÍSLO:	2173
			DATUM:	02/2021
			FORMÁT:	
			MĚŘÍTKO:	-
			ČÍSLO SOUPRAVY:	ČÍSLO PŘÍLOHY: F.8.3.

Informace o pozemku

Parcelní číslo:	607/1
Obec:	Hodonín [547794]
Katastrální území:	Hodonín u Nasavrk [622613]
Číslo LV:	358
Výměra [m ²]:	5958
Typ parcely:	Parcela katastru nemovitostí
Mapový list:	
Určení výměry:	Graficky nebo v digitalizované mapě
Způsob využití:	silnice
Druh pozemku:	ostatní plocha



Vlastníci, jiní oprávnění

Vlastnické právo	Podíl
Pardubický kraj, Komenského náměstí 125, Pardubice-Staré Město, 53002 Pardubice	
Hospodaření se svěřeným majetkem kraje	Podíl
Správa a údržba silnic Pardubického kraje, Doubravice 98, 53353 Pardubice	

Způsob ochrany nemovitosti

Název
památkově chráněné území
rozsáhlé chráněné území

Seznam BPEJ

Parcela nemá evidované BPEJ.

Omezení vlastnického práva

Typ
Věcné břemeno užívání

Jiné zápisy

Nejsou evidovány žádné jiné zápisy.

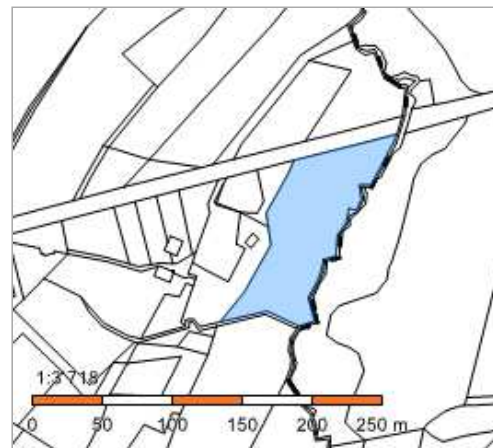
Řízení, v rámci kterých byl k nemovitosti zapsán cenový údaj

Nemovitost je v územním obvodu, kde státní správu katastru nemovitostí ČR vykonává [Katastrální úřad pro Pardubický kraj, Katastrální pracoviště Chrudim](#)

Zobrazené údaje mají informativní charakter. Platnost k 10.11.2020 18:00:00.

Informace o pozemku

Parcelní číslo:	132/1
Obec:	Hodonín [547794]
Katastrální území:	Hodonín u Nasavrk [622613]
Číslo LV:	24
Výměra [m ²]:	6882
Typ parcely:	Parcela katastru nemovitostí
Mapový list:	
Určení výměry:	Graficky nebo v digitalizované mapě
Druh pozemku:	trvalý travní porost



Vlastníci, jiní oprávnění

Vlastnické právo	Podíl
Mikovová Marie, Obránců míru 1306, 53501 Přelouč	5/12
Šudrychová Věra, Nové Holešovice 12, 53002 Slepovice	1/6
Zach Josef, Jasmínová 719, Chrudim IV, 53701 Chrudim	5/12

Způsob ochrany nemovitosti

Název
chráněná krajinná oblast - II.-IV.zóna
zemědělský půdní fond

Seznam BPEJ

BPEJ	Výměra
75011	6882

Omezení vlastnického práva

Nejsou evidována žádná omezení.

Jiné zápisy

Nejsou evidovány žádné jiné zápisy.

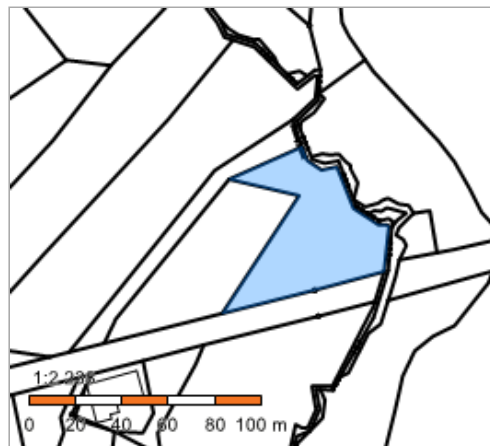
Řízení, v rámci kterých byl k nemovitosti zapsán cenový údaj

Nemovitost je v územním obvodu, kde státní správu katastru nemovitostí ČR vykonává [Katastrální úřad pro Pardubický kraj, Katastrální pracoviště Chrudim](#)

Zobrazené údaje mají informativní charakter. Platnost k 10.11.2020 18:00:00.

Informace o pozemku

Parcelní číslo:	133/2
Obec:	Hodonín [547794]
Katastrální území:	Hodonín u Nasavrk [622613]
Číslo LV:	24
Výměra [m ²]:	2440
Typ parcely:	Parcela katastru nemovitostí
Mapový list:	
Určení výměry:	Graficky nebo v digitalizované mapě
Druh pozemku:	trvalý travní porost



Vlastníci, jiní oprávnění

Vlastnické právo	Podíl
Mikovová Marie, Obránců míru 1306, 53501 Přelouč	5/12
Šudrychová Věra, Nové Holešovice 12, 53002 Slepotice	1/6
Zach Josef, Jasmínová 719, Chrudim IV, 53701 Chrudim	5/12

Způsob ochrany nemovitosti

Název
zemědělský půdní fond
památkově chráněné území
rozsáhlé chráněné území

Seznam BPEJ

BPEJ	Výměra
75011	2412
73211	28

Omezení vlastnického práva

Nejsou evidována žádná omezení.

Jiné zápisy

Nejsou evidovány žádné jiné zápisy.

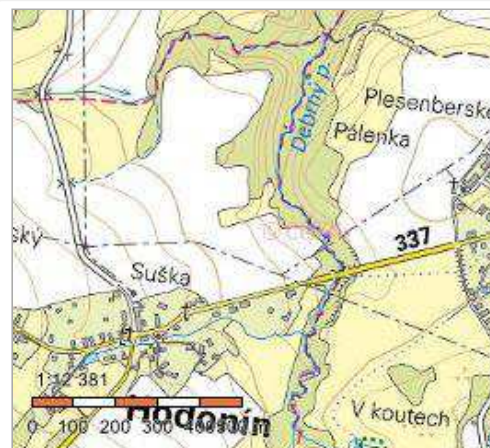
Řízení, v rámci kterých byl k nemovitosti zapsán cenový údaj

Nemovitost je v územním obvodu, kde státní správu katastru nemovitostí ČR vykonává [Katastrální úřad pro Pardubický kraj, Katastrální pracoviště Chrudim](#)

Zobrazené údaje mají informativní charakter. Platnost k 10.11.2020 18:00:00.

Informace o pozemku

Parcelní číslo:	605
Obec:	Hodonín [547794]
Katastrální území:	Hodonín u Nasavrk [622613]
Číslo LV:	360
Výměra [m ²]:	2147
Typ parcely:	Parcela katastru nemovitostí
Mapový list:	
Určení výměry:	Graficky nebo v digitalizované mapě
Způsob využití:	koryto vodního toku přirozené nebo upravené
Druh pozemku:	vodní plocha



Vlastníci, jiní oprávnění

Vlastnické právo	Podíl
Česká republika,	
Právo hospodařit s majetkem státu	Podíl
Lesy České republiky, s.p., Přemyslova 1106/19, Nový Hradec Králové, 50008 Hradec Králové	

Způsob ochrany nemovitosti

Název
chráněná krajinná oblast - II.-IV.zóna
pam. zóna - budova, pozemek v památkové zóně

Seznam BPEJ

Parcela nemá evidované BPEJ.

Omezení vlastnického práva

Nejsou evidována žádná omezení.

Jiné zápisy

Typ
Změna výměr obnovou operátu

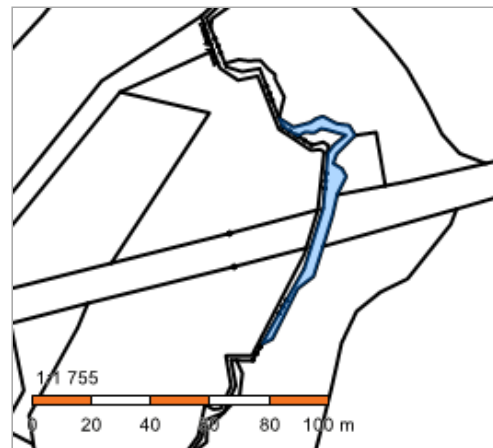
Řízení, v rámci kterých byl k nemovitosti zapsán cenový údaj

Nemovitost je v územním obvodu, kde státní správu katastru nemovitostí ČR vykonává [Katastrální úřad pro Pardubický kraj, Katastrální pracoviště Chrudim](#)

Zobrazené údaje mají informativní charakter. Platnost k 10.11.2020 18:00:00.

Informace o pozemku

Parcelní číslo:	2079/2
Obec:	Nasavrky [571911]
Katastrální území:	Nasavrky [701637]
Číslo LV:	580
Výměra [m ²]:	323
Typ parcely:	Parcela katastru nemovitostí
Mapový list:	
Určení výměry:	Ze souřadnic v S-JTSK
Způsob využití:	koryto vodního toku přirozené nebo upravené
Druh pozemku:	vodní plocha



Vlastníci, jiní oprávnění

Vlastnické právo	Podíl
Česká republika,	
Právo hospodařit s majetkem státu	Podíl
Lesy České republiky, s.p., Přemyslova 1106/19, Nový Hradec Králové, 50008 Hradec Králové	

Způsob ochrany nemovitosti

Název
chráněná krajinná oblast - I. zóna

Seznam BPEJ

Parcela nemá evidované BPEJ.

Omezení vlastnického práva

Nejsou evidována žádná omezení.

Jiné zápisy

Nejsou evidovány žádné jiné zápisy.

Řízení, v rámci kterých byl k nemovitosti zapsán cenový údaj

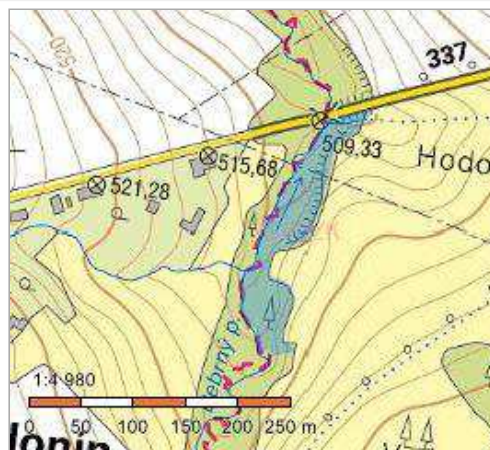
Nejsou evidována žádná řízení, v rámci kterých byl zapsán cenový údaj k nemovitosti.

Nemovitost je v územním obvodu, kde státní správu katastru nemovitostí ČR vykonává [Katastrální úřad pro Pardubický kraj, Katastrální pracoviště Chrudim](#)

Zobrazené údaje mají informativní charakter. Platnost k 10.11.2020 18:00:00.

Informace o pozemku

Parcelní číslo:	2112
Obec:	Nasavrky [571911]
Katastrální území:	Nasavrky [701637]
Číslo LV:	10001
Výměra [m ²]:	7631
Typ parcely:	Parcela katastru nemovitostí
Mapový list:	
Určení výměry:	Ze souřadnic v S-JTSK
Způsob využití:	zeleň
Druh pozemku:	ostatní plocha



Vlastníci, jiní oprávnění

Vlastnické právo

Podíl

Město Nasavrky, Náměstí 77, 53825 Nasavrky

Způsob ochrany nemovitosti

Název

chráněná krajinná oblast - I. zóna

Seznam BPEJ

Parcela nemá evidované BPEJ.

Omezení vlastnického práva

Nejsou evidována žádná omezení.

Jiné zápisy

Typ

Pozemek určen pro realizaci spol. zař.dle zák.č. 139/2002Sb.

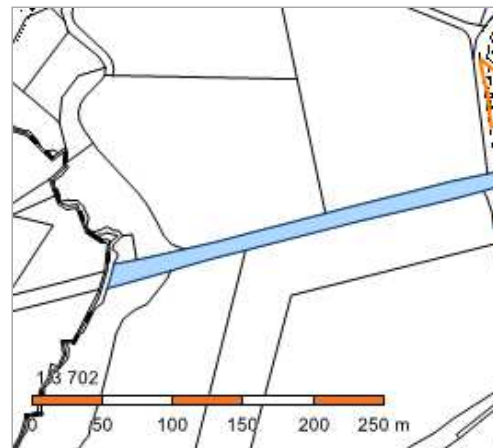
Řízení, v rámci kterých byl k nemovitosti zapsán cenový údaj

Nemovitost je v územním obvodu, kde státní správu katastru nemovitostí ČR vykonává [Katastrální úřad pro Pardubický kraj, Katastrální pracoviště Chrudim](#)

Zobrazené údaje mají informativní charakter. Platnost k 10.11.2020 18:00:00.

Informace o pozemku

Parcelní číslo:	2078
Obec:	Nasavrky_[571911]
Katastrální území:	Nasavrky_[701637]
Číslo LV:	294
Výměra [m ²]:	3410
Typ parcely:	Parcela katastru nemovitostí
Mapový list:	
Určení výměry:	Ze souřadnic v S-JTSK
Způsob využití:	silnice
Druh pozemku:	ostatní plocha



Vlastníci, jiní oprávnění

Vlastnické právo	Podíl
Pardubický kraj, Komenského náměstí 125, Pardubice-Staré Město, 53002 Pardubice	
Hospodaření se svěřeným majetkem kraje	Podíl
Správa a údržba silnic Pardubického kraje, Doubravice 98, 53353 Pardubice	

Způsob ochrany nemovitosti

Název
rozsáhlé chráněné území

Seznam BPEJ

Parcela nemá evidované BPEJ.

Omezení vlastnického práva

Nejsou evidována žádná omezení.

Jiné zápisy

Nejsou evidovány žádné jiné zápisy.

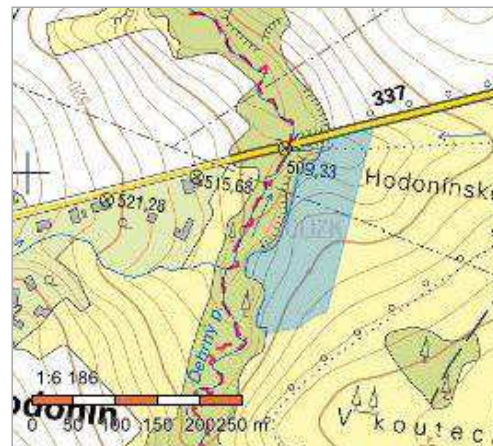
Řízení, v rámci kterých byl k nemovitosti zapsán cenový údaj

Nemovitost je v územním obvodu, kde státní správu katastru nemovitostí ČR vykonává [Katastrální úřad pro Pardubický kraj, Katastrální pracoviště Chrudim](#)

Zobrazené údaje mají informativní charakter. Platnost k 10.11.2020 18:00:00.

Informace o pozemku

Parcelní číslo:	2113
Obec:	Nasavrky_[571911]
Katastrální území:	Nasavrky_[701637]
Číslo LV:	374
Výměra [m ²]:	18231
Typ parcely:	Parcela katastru nemovitostí
Mapový list:	
Určení výměry:	Ze souřadnic v S-JTSK
Druh pozemku:	trvalý travní porost



Vlastníci, jiní oprávnění

Vlastnické právo	Podíl
Vích Martin MVDr., Roháčova 1694/101, Žižkov, 13000 Praha 3	1/2
Víchová Irena MVDr., Mexická 691/3, Vršovice, 10100 Praha 10	1/2

Způsob ochrany nemovitosti

Název
zemědělský půdní fond
rozsáhlé chráněné území

Seznam BPEJ

BPEJ	Výměra
76811	2225
73214	563
75014	15443

Omezení vlastnického práva

Nejsou evidována žádná omezení.

Jiné zápisy

Nejsou evidovány žádné jiné zápisy.

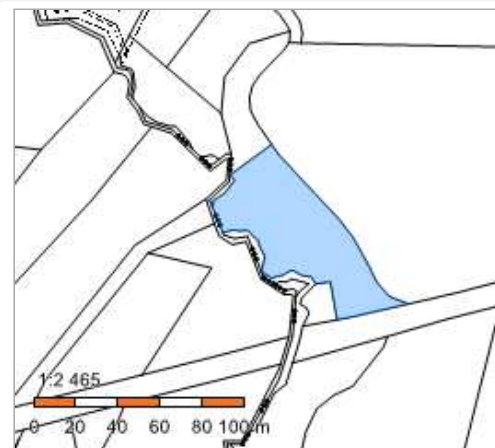
Řízení, v rámci kterých byl k nemovitosti zapsán cenový údaj

Nemovitost je v územním obvodu, kde státní správu katastru nemovitostí ČR vykonává [Katastrální úřad pro Pardubický kraj, Katastrální pracoviště Chrudim](#)

Zobrazené údaje mají informativní charakter. Platnost k 10.11.2020 18:00:00.

Informace o pozemku

Parcelní číslo:	2075
Obec:	Nasavrky_[571911]
Katastrální území:	Nasavrky_[701637]
Číslo LV:	385
Výměra [m ²]:	3002
Typ parcely:	Parcela katastru nemovitostí
Mapový list:	
Určení výměry:	Ze souřadnic v S-JTSK
Druh pozemku:	trvalý travní porost



Vlastníci, jiní oprávnění

Vlastnické právo

Podíl

SJM Hajný Jan MUDr. a Hajná Dana MUDr.,

*Hajný Jan MUDr., Vlčí Hora 999, Chrudim II, 53701 Chrudim**Hajná Dana MUDr., Václavská 1037, Chrudim II, 53701 Chrudim*

Způsob ochrany nemovitosti

Název

zemědělský půdní fond

rozsáhlé chráněné území

Seznam BPEJ

BPEJ Výměra

[73214](#) 519[74078](#) 165[76811](#) 2318

Omezení vlastnického práva

Nejsou evidována žádná omezení.

Jiné zápisy

Nejsou evidovány žádné jiné zápisy.

Řízení, v rámci kterých byl k nemovitosti zapsán cenový údaj

Nemovitost je v územním obvodu, kde státní správu katastru nemovitostí ČR vykonává [Katastrální úřad pro Pardubický kraj, Katastrální pracoviště Chrudim](#)

Zobrazené údaje mají informativní charakter. Platnost k 10.11.2020 18:00:00.